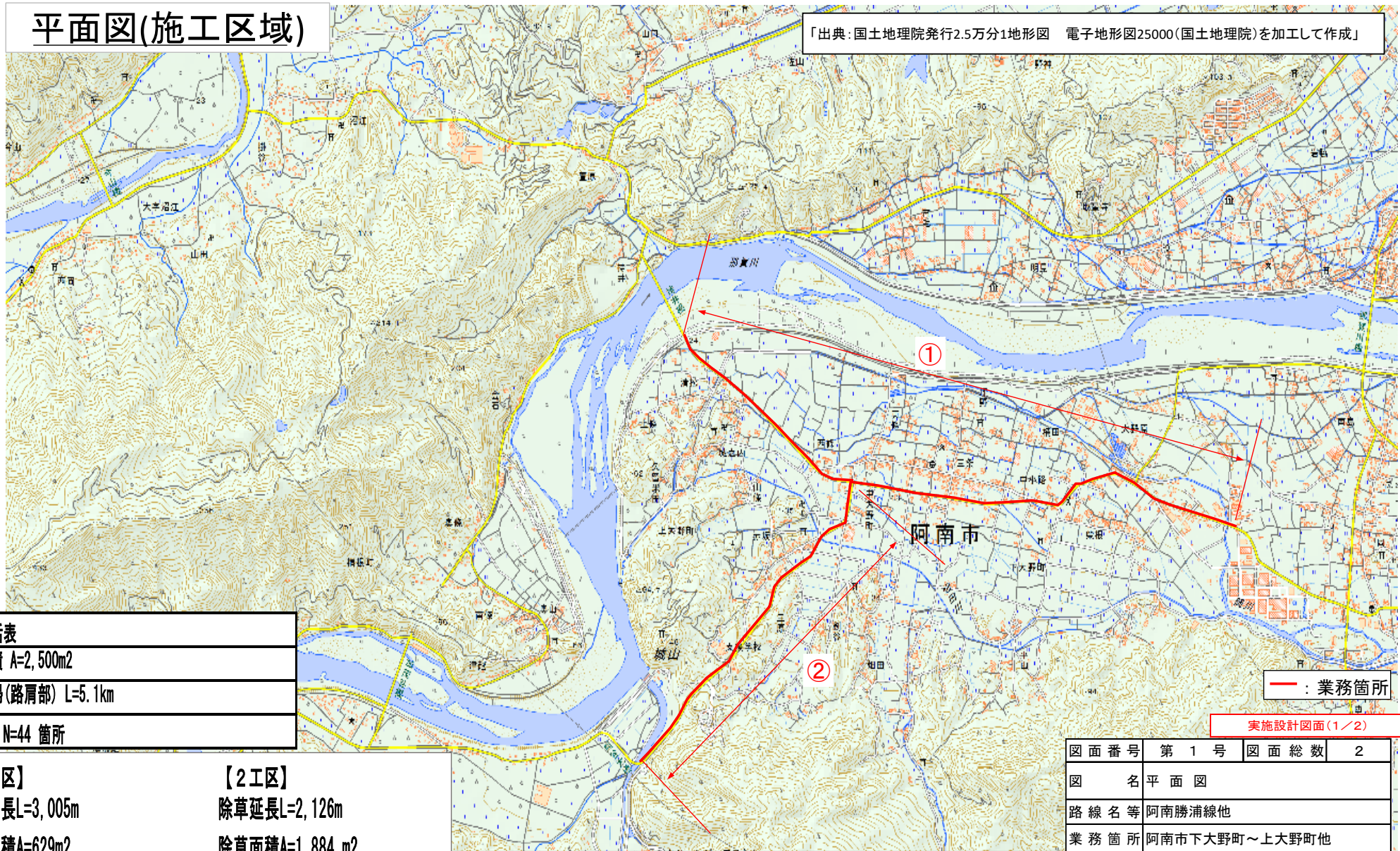


# 平面図(施工区域)

「出典: 国土地理院発行2.5万分1地形図 電子地形図25000(国土地理院)を加工して作成」



<b>数量総括表</b>
除草面積 A=2,500m <sup>2</sup>
路面清掃(路肩部) L=5.1km
樹清掃 N=44 箇所

<b>【1工区】</b>	<b>【2工区】</b>
除草延長L=3,005m	除草延長L=2,126m
除草面積A=629m <sup>2</sup>	除草面積A=1,884 m <sup>2</sup>
路面清掃(路肩部)L=3,005m	路面清掃(路肩部)L=2,126m
樹清掃N=44 箇所	

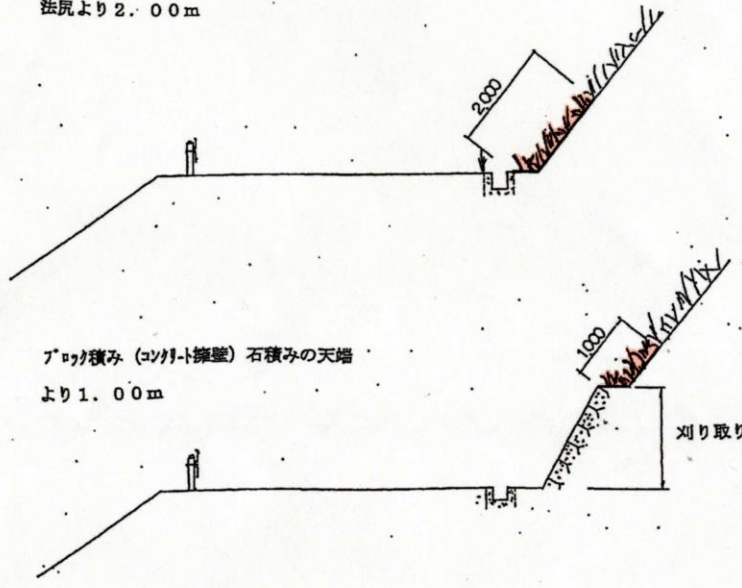
— : 業務箇所

実施設計図面(1/2)

図面番号	第 1 号	図面総数	2
図 名	平面図		
路線名等	阿南勝浦線他		
業務箇所	阿南市下大野町～上大野町他		
業 務 名	R7阿土 阿南勝浦線他 阿南・下大野町 道路維持業務		
所属年度	令和7年度	工事番号	
南部総合県民局県土整備部(阿南)			

山側の場合

法尻より2.00m



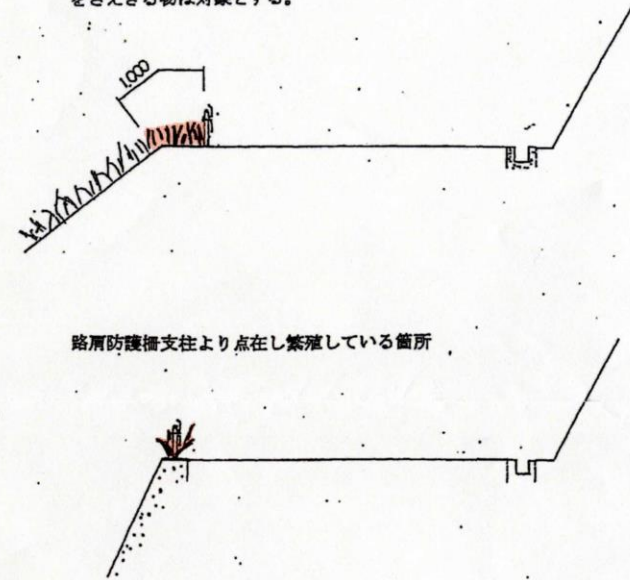
ブロック積み(コンクリート擁壁) 石積みの天端  
より1.00m

刈り取り可能な高さの範囲まで行う。

谷側の場合

舗装路肩より1.00m

その他、内カーブの場合に特に走行車両の視界をさえぎる物は対象とする。



路肩防護柵支柱より点在し繁殖している箇所

草刈後は集積作業及びブロック部の清掃作業を行う。

実施設計図面(2/2)

図面番号	第2号	図面総数	2
図名	標準断面図		
路線名等	阿南勝浦線他		
業務箇所	阿南市下大野町~上大野町他		
業務名	R7阿土 阿南勝浦線他 阿南・下大野他 道路維持業務		
所属年度	令和7年度	工事番号	

図面に明記されてなく除草する箇所

- ガードレール支柱の周囲
- 歩車道境界ブロック壁
- 擁壁等(ブロック積み、コンクリート擁壁)の法面側

南部総合県民局県土整備部(阿南)